



COMUNE DI SAN CASCIANO VAL DI PESA

PO 2018

Piano Operativo
Legge regionale 66/2014 e s.m.

G.02N
scala 1:10.000
Febbraio 2021

Ufficio Urbanistica
Arch. Silvia Viviani
Arch. Cosetta
Arch. Stefano Anichini
Arch. Annalisa Pirello
Arch. Laura Ninni
Arch. Simona Fedani
Arch. Barbara Rocchi
Dott.ssa Claudia Bruchonetti

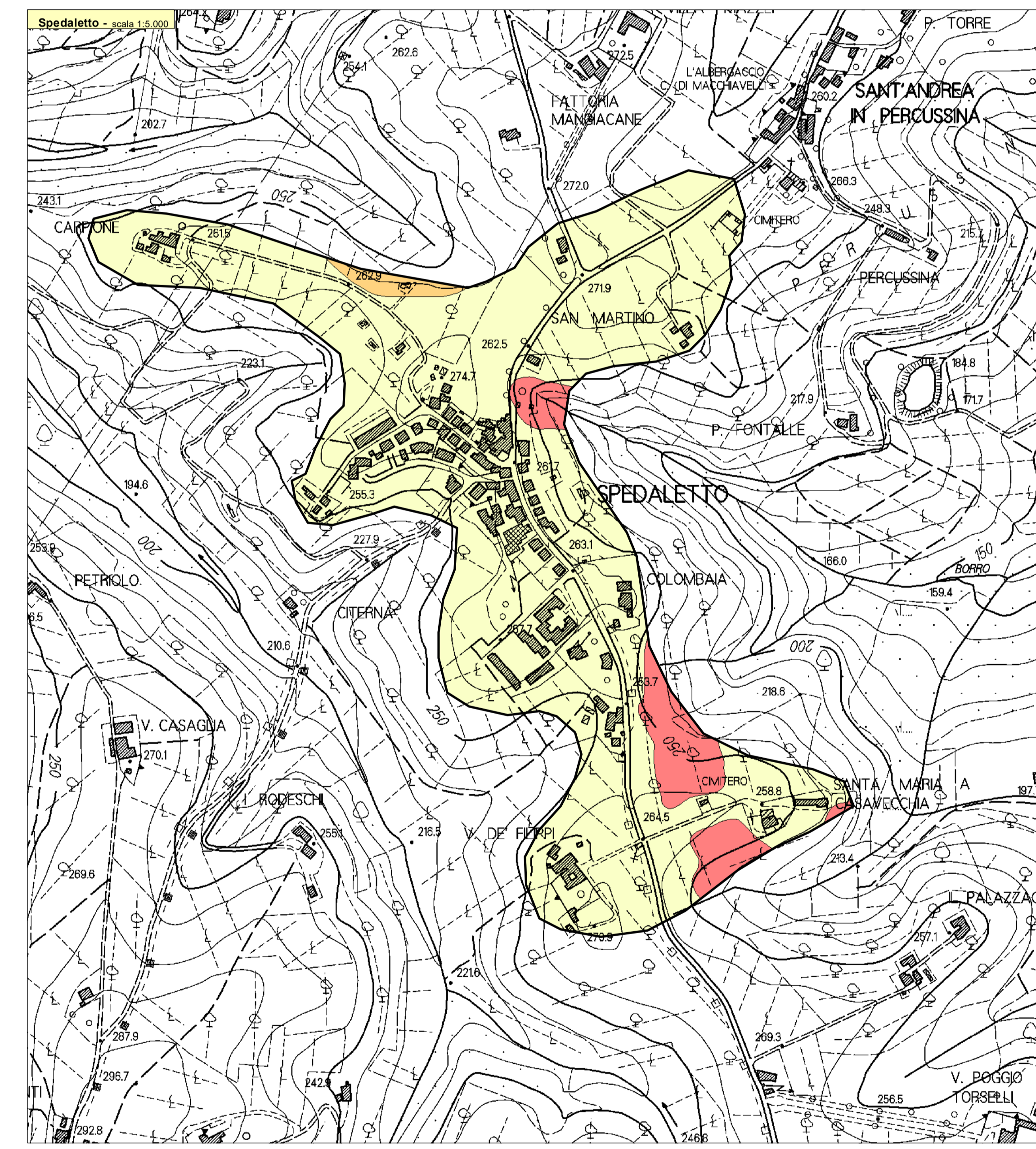
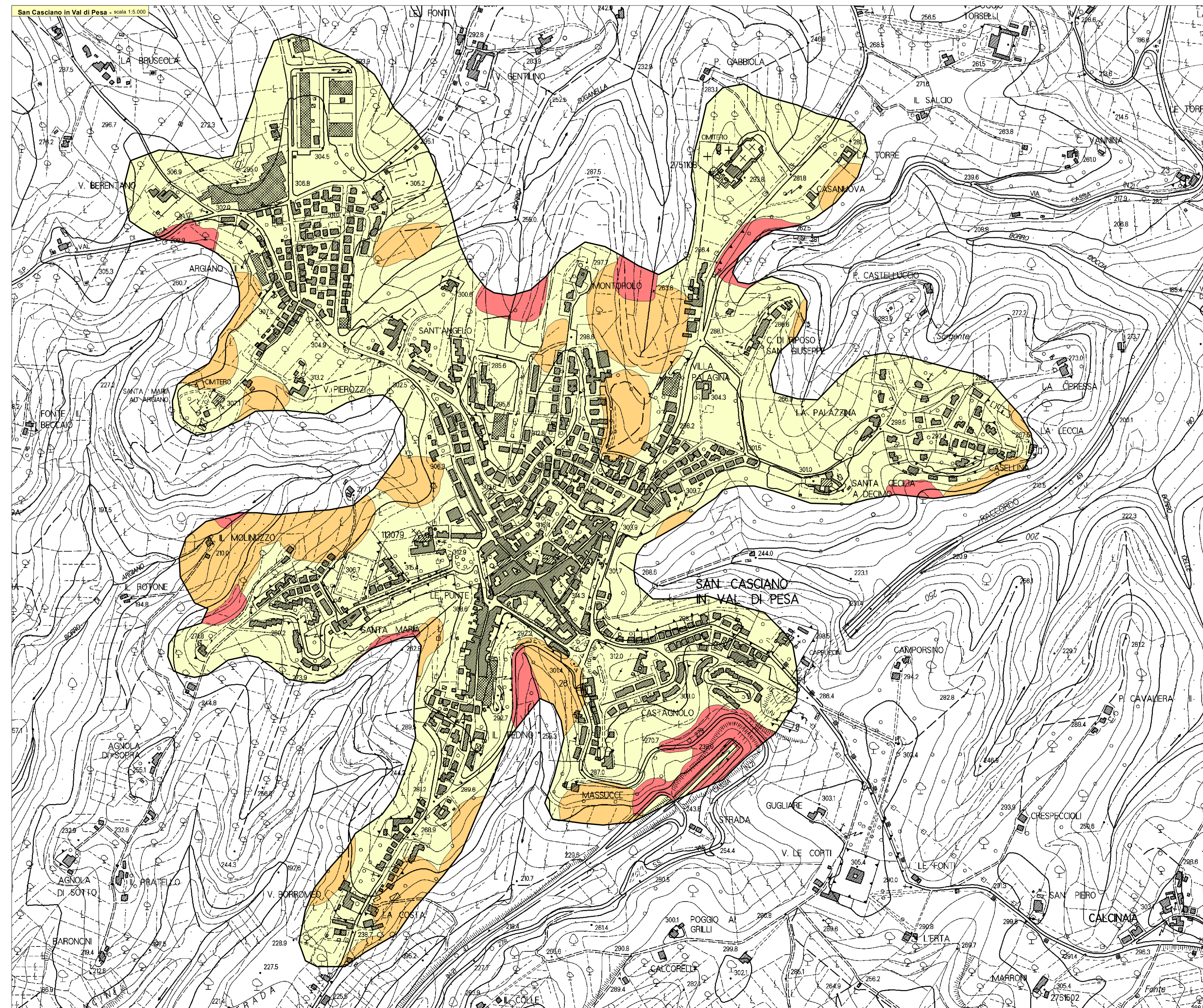
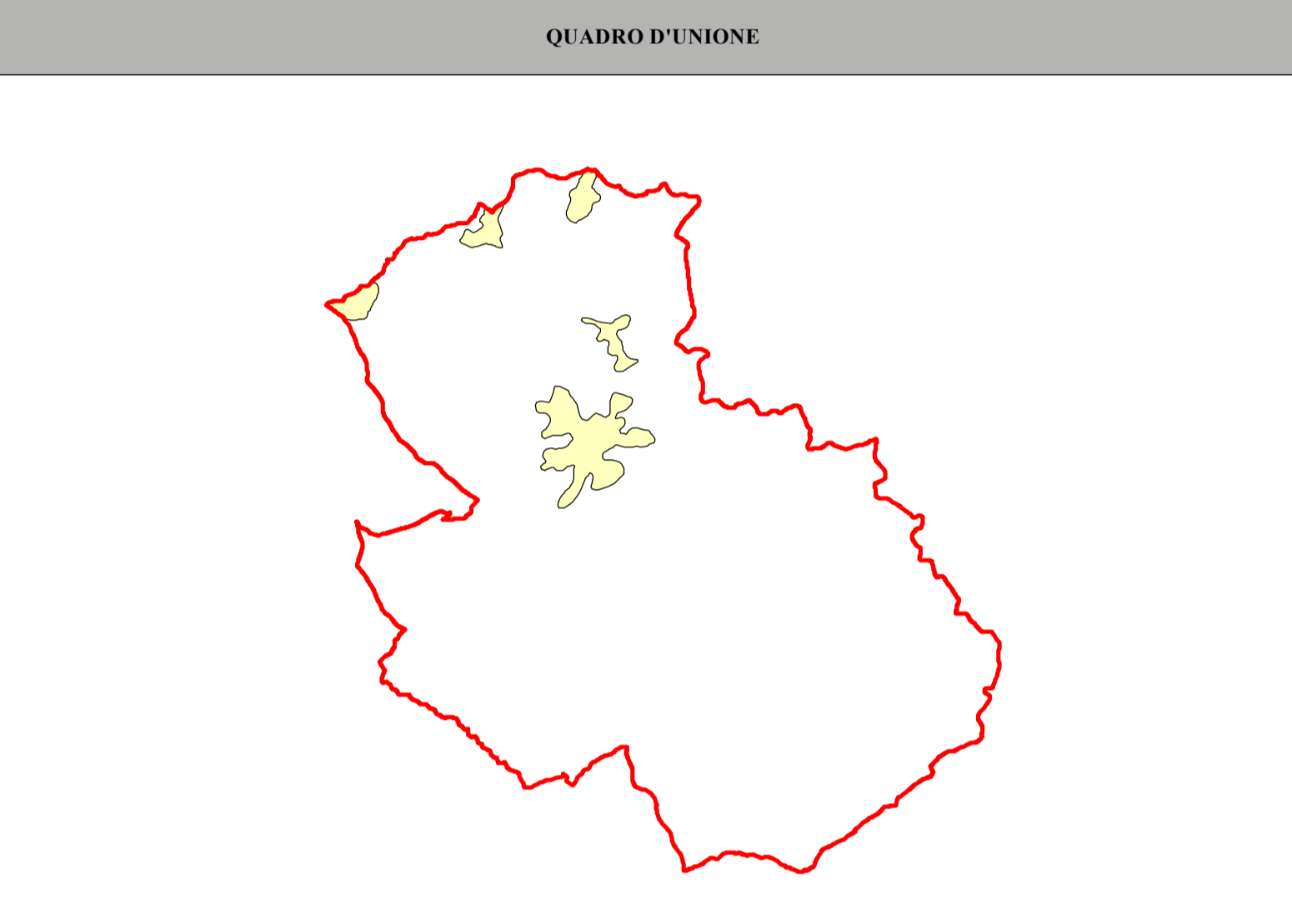
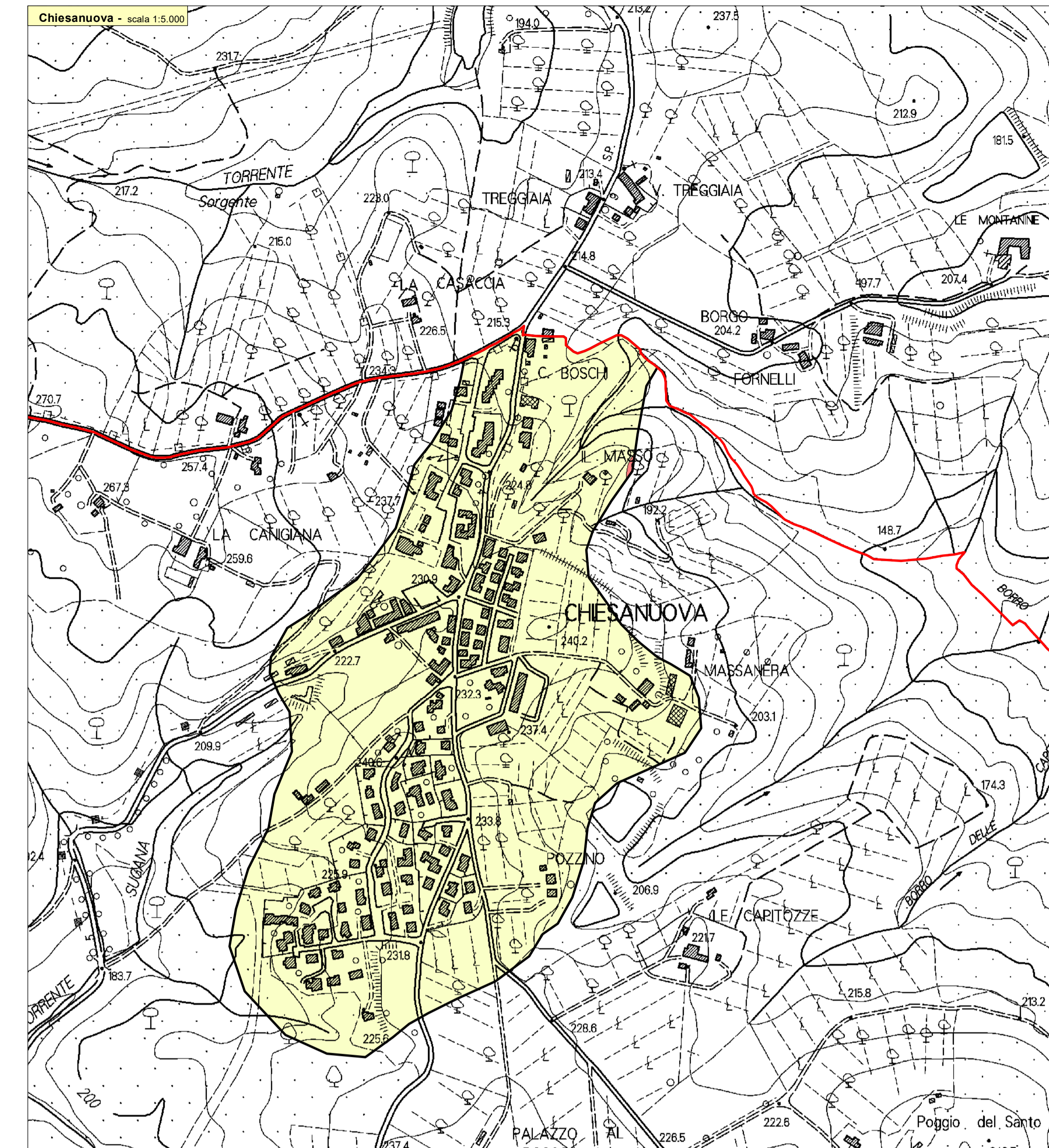
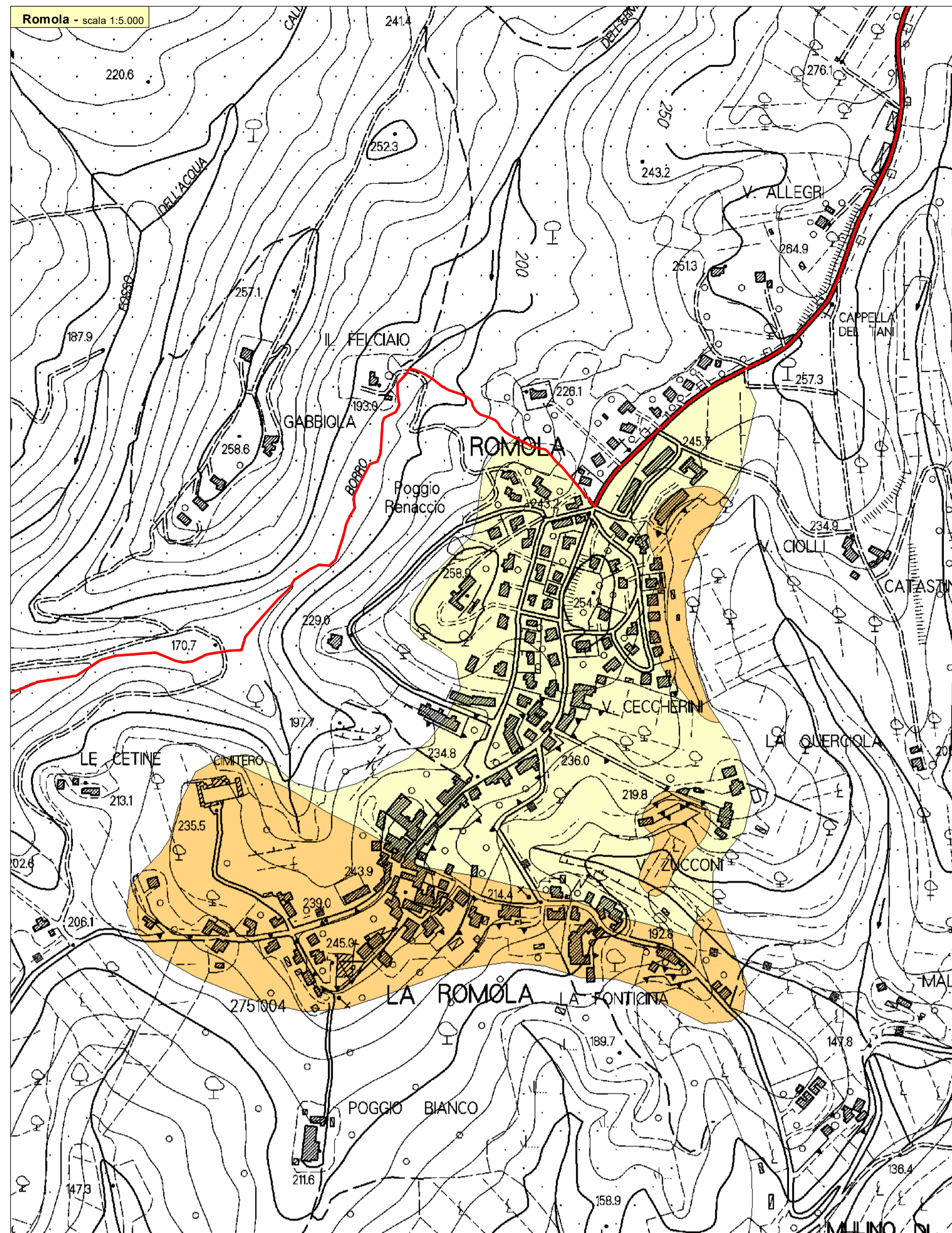
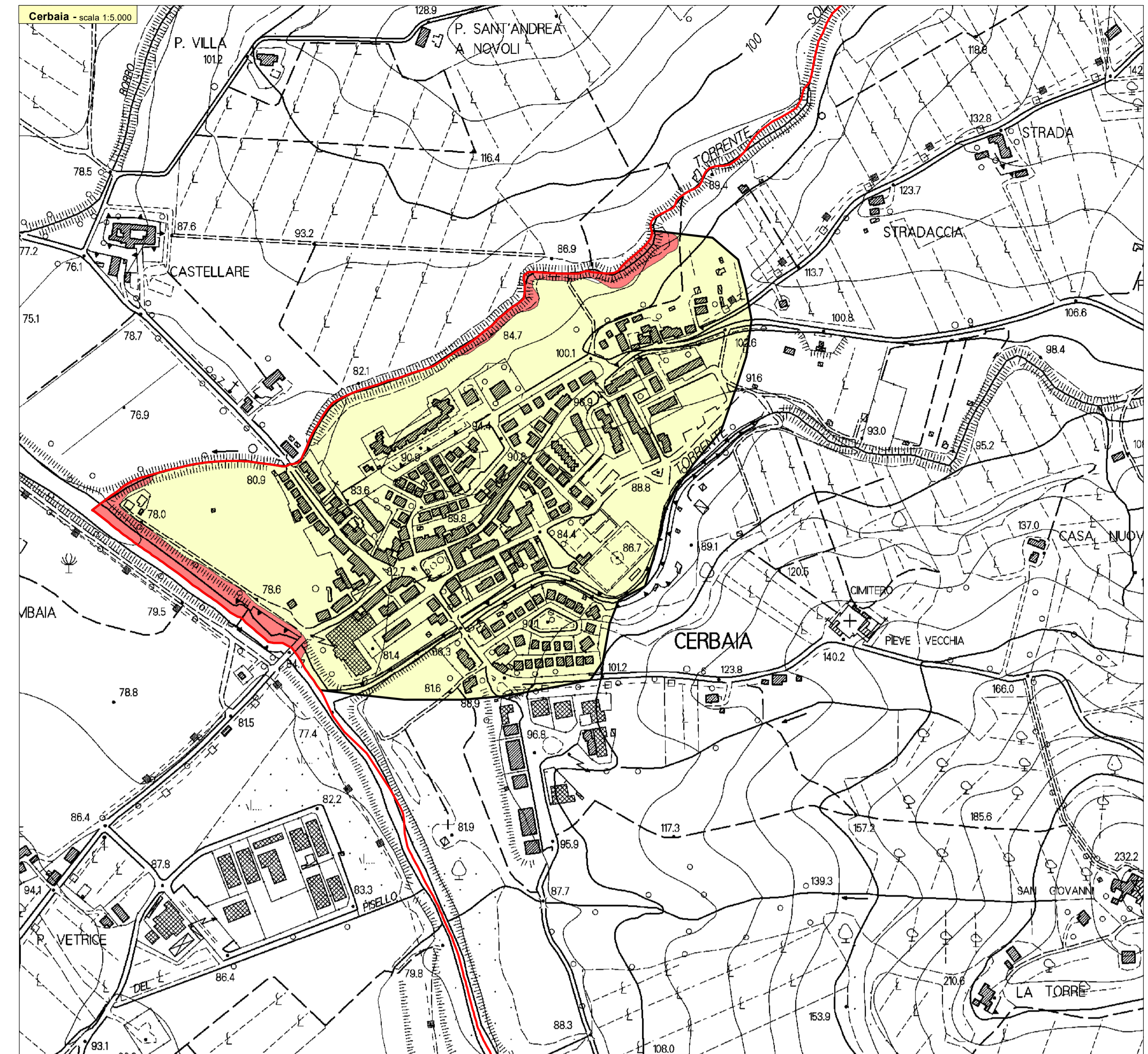
Sindaco
Roberto Ciampi

Responsabile del Procedimento
Arch. Barbara Rocchi

Garante della Comunicazione
Dott.ssa Claudia Bruchonetti

ELAB. TAV.

CARTA DELLA PERICOLOSITA' SISMICA LOCALE
Elaborato modificato a seguito delle osservazioni pervenute



Legenda

CLASSI DI PERICOLOSITA' SISMICA LOCALE
(Ai sensi del D.P.G.R. n.53/R del 25 Ottobre 2011)

- S1 Pericolosità sismica locale bassa
- S2 Pericolosità sismica locale media
- S3 Pericolosità sismica locale elevata
- S4 Pericolosità sismica locale molto elevata

Limite Comunale (Fonte Regione Toscana)